



COMUNE DI PONZA

PROVINCIA DI LATINA
COD. FISC. 81004890596

C.A.P. 04027

PIAZZA CARLO PISACANE
TEL. 0771/80108 FAX 0771/820573

Settore Urbanistica e Demanio

prot. n. del 3100
04.04.2018

AVVISO DI PUBBLICAZIONE ISTANZA DI AUTORIZZAZIONE DEMANIALE MARITTIMA

La Responsabile del settore Demanio Marittimo

Visto il Codice della Navigazione;
Visto l'art.18 del Regolamento per la Navigazione Marittima;
Visti i principi comunitari in materia di tutela della concorrenza in particolare l'art.49 del TFUE;
Visto l'art.36 del C.d.N.;
Visto il T.U.E.L n.267 /2000;
Vista la delibera della Giunta Regionale della Regione Lazio n.1161 del 30.07.2001 in materia di ripartizioni delle funzioni ai Comuni;
Visto il Regolamento strutture precarie marittime approvato con deliberazione di Consiglio Comunale n.7 del 26.03.2014 e s.m.i.;

RENDE NOTO CHE

La Sig.ra Mazzella Maria Antonietta, nata a Terracina (LT) il 18.12.1951 in qualità di rapp.leg. dell'esercizio denominato Pensione Silvia, ha presentato formale richiesta di "autorizzazione all'installazione di una struttura precaria ed amovibile con occupazione di suolo demaniale per mq 30", in data 30.03.2018 prot.n. 301 come meglio evidenziato nella planimetria depositata agli atti;

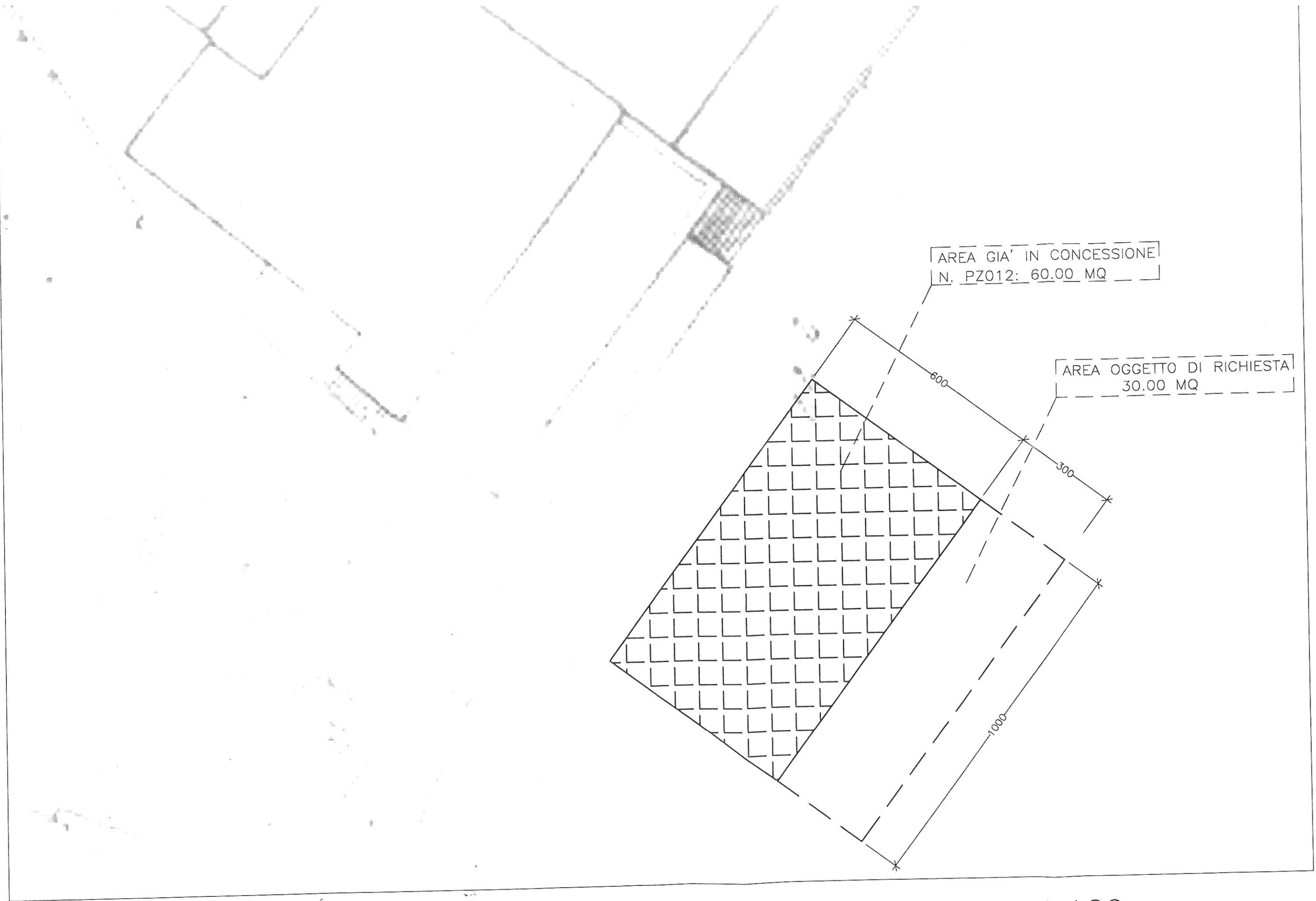
SI INVITANO

Tutti coloro che possono avervi interesse a presentare per iscritto a tutela dei loro eventuali diritti, all'Ufficio Demanio del Comune di Ponza, entro il termine perentorio di 15 giorni dalla data di pubblicazione del presente avviso, motivate opposizioni e osservazioni alla suddetta domanda di autorizzazione demaniale che sarà rilasciata previa verifica istruttoria.

Eventuali osservazioni e/o opposizioni pervenute fuori termine non saranno ritenute valide.

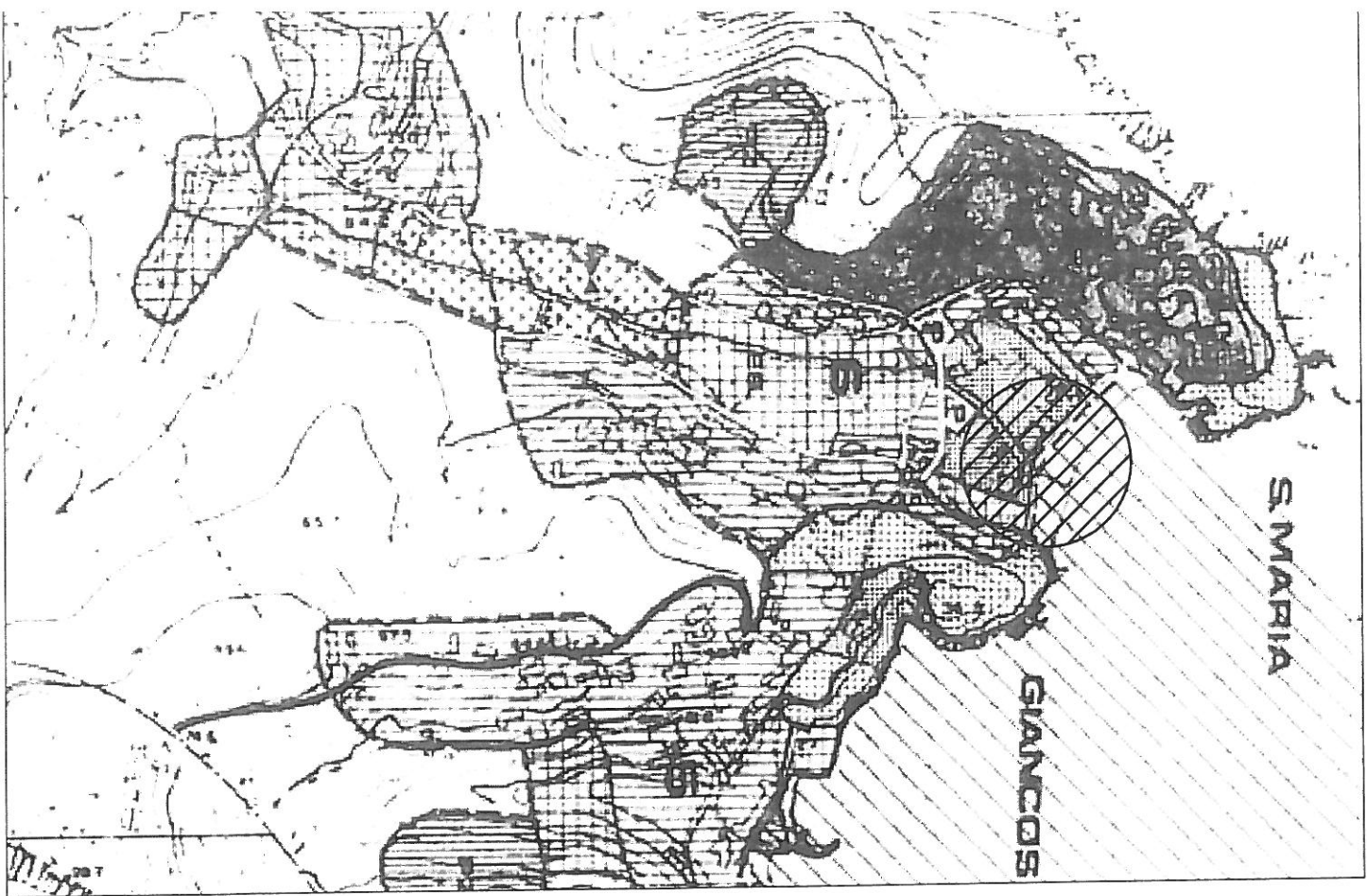
S'informa inoltre che la documentazione relativa alle istanze in pubblicazione è consultabile presso l'Ufficio Demanio del Comune di Ponza il lunedì mattina e il giovedì pomeriggio.

La Responsabile settore demanio marittimo
Arch. Lilia Maria Pelliccia

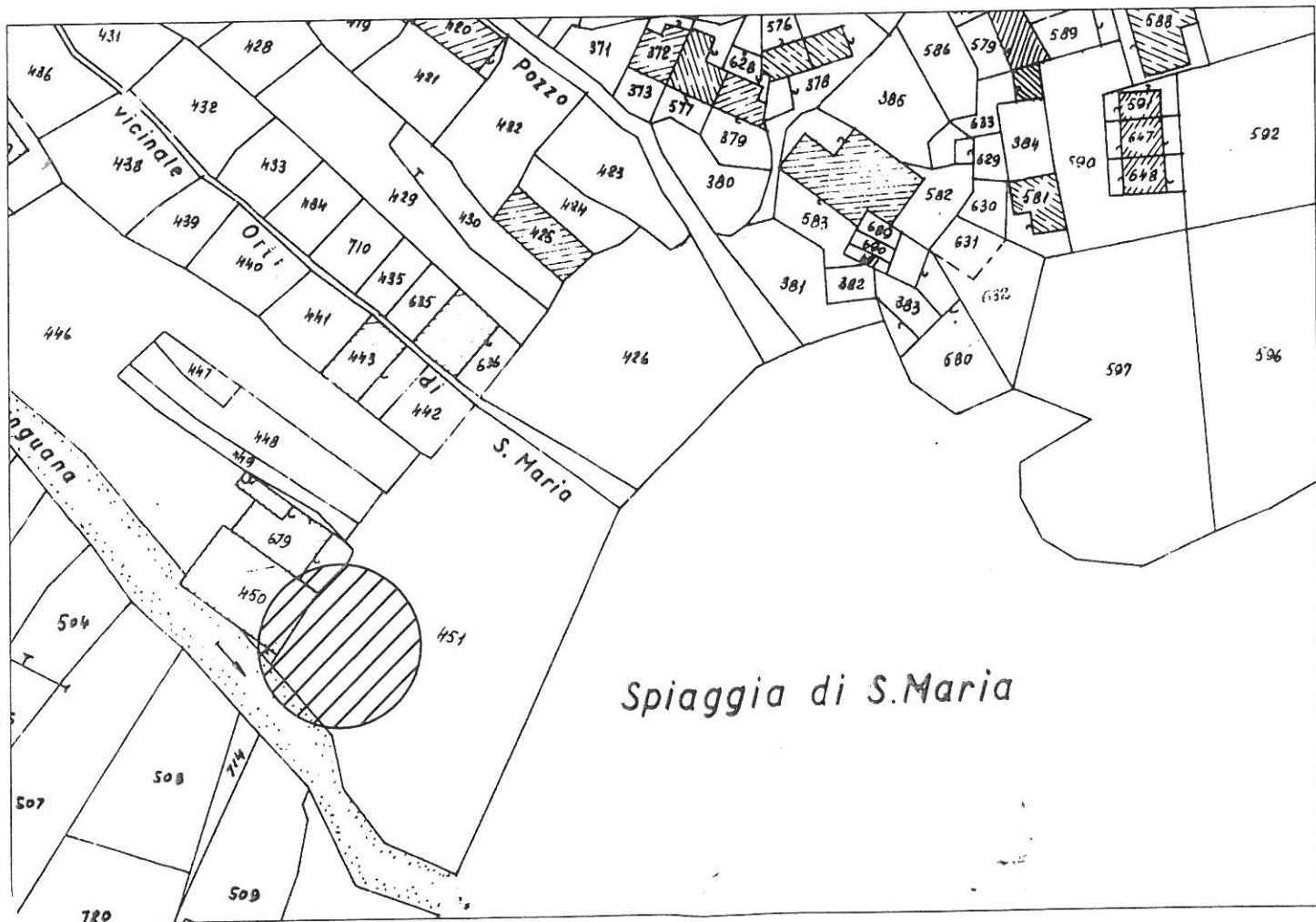


PLANIMETRIA GENERALE POST OPERAM

1:100

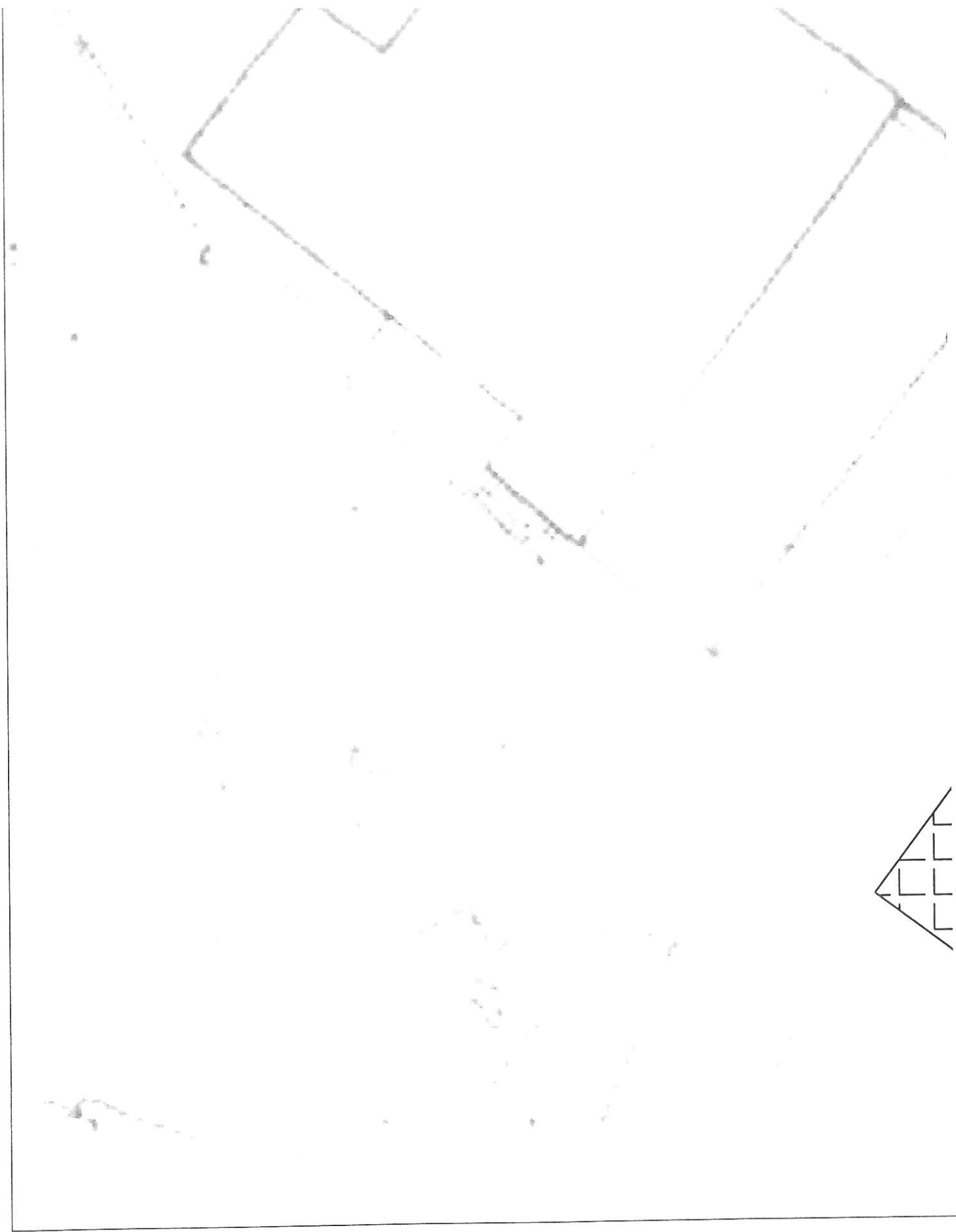


STRALCIO P.R.G. 1:5000



STRALCIO CATASTALE 1:1000

FG. 17 P.LLA 451



PLANIMETRIA GENERALE ANTE OF