



COMUNE DI PONZA

PROVINCIA DI LATINA
COD. FISC. 81004890596
0771/820573

C.A.P. 04027
TEL.

PIAZZA CARLO PISACANE
0771/80108
FAX

Settore Urbanistica e Demanio

prot. n. 3255 del 06.04.2018

AVVISO DI PUBBLICAZIONE ISTANZA DI AUTORIZZAZIONE DEMANIALE MARIITIMA

Il Responsabile del settore Demanio Marittimo

Visto il Codice della Navigazione;
Visto l'art.18 del Regolamento per la Navigazione Marittima;
Visti i principi comunitari in materia di tutela della concorrenza in particolare l'art.49 del TFUE;
Visto l'art.36 del C.d.N.;
Visto il T.U.E.L n.267 /2000;
Vista la delibera della Giunta Regionale della Regione Lazio n.1161 del 30.07.2001 in materia di ripartizioni delle funzioni ai Comuni;
Visto il Regolamento strutture precarie marittime approvato con deliberazione di Consiglio Comunale n.7 del 26.03.2014 e s.m.i.;

RENDE NOTO CHE

Il Sig. Di Meglio Giuseppe, nato a Formia il 08.01.1972, in qualità di Amministratore della società denominata "La Scogliera" ha presentato formale richiesta di "autorizzazione all'installazione di una struttura precaria ed amovibile con occupazione di suolo demaniale per mq 115", in data 04.04.2018 prot.n. 3113 come meglio evidenziato nella planimetria depositata agli atti;

SI INVITANO

Tutti coloro che possono avervi interesse a presentare per iscritto a tutela dei loro eventuali diritti, all'Ufficio Demanio del Comune di Ponza, entro il termine perentorio di 15 giorni dalla data di pubblicazione del presente avviso, motivate opposizioni e osservazioni alla suddetta domanda di autorizzazione demaniale che sarà rilasciata previa verifica istruttoria.

Eventuali osservazioni e/o opposizioni pervenute fuori termine non saranno ritenute valide.

S'informa inoltre che la documentazione relativa alle istanze in pubblicazione è consultabile presso l'Ufficio Demanio del Comune di Ponza il lunedì mattina e il giovedì pomeriggio.

Il Responsabile settore demanio marittimo

Arch. Lilia Maria Pelliccia

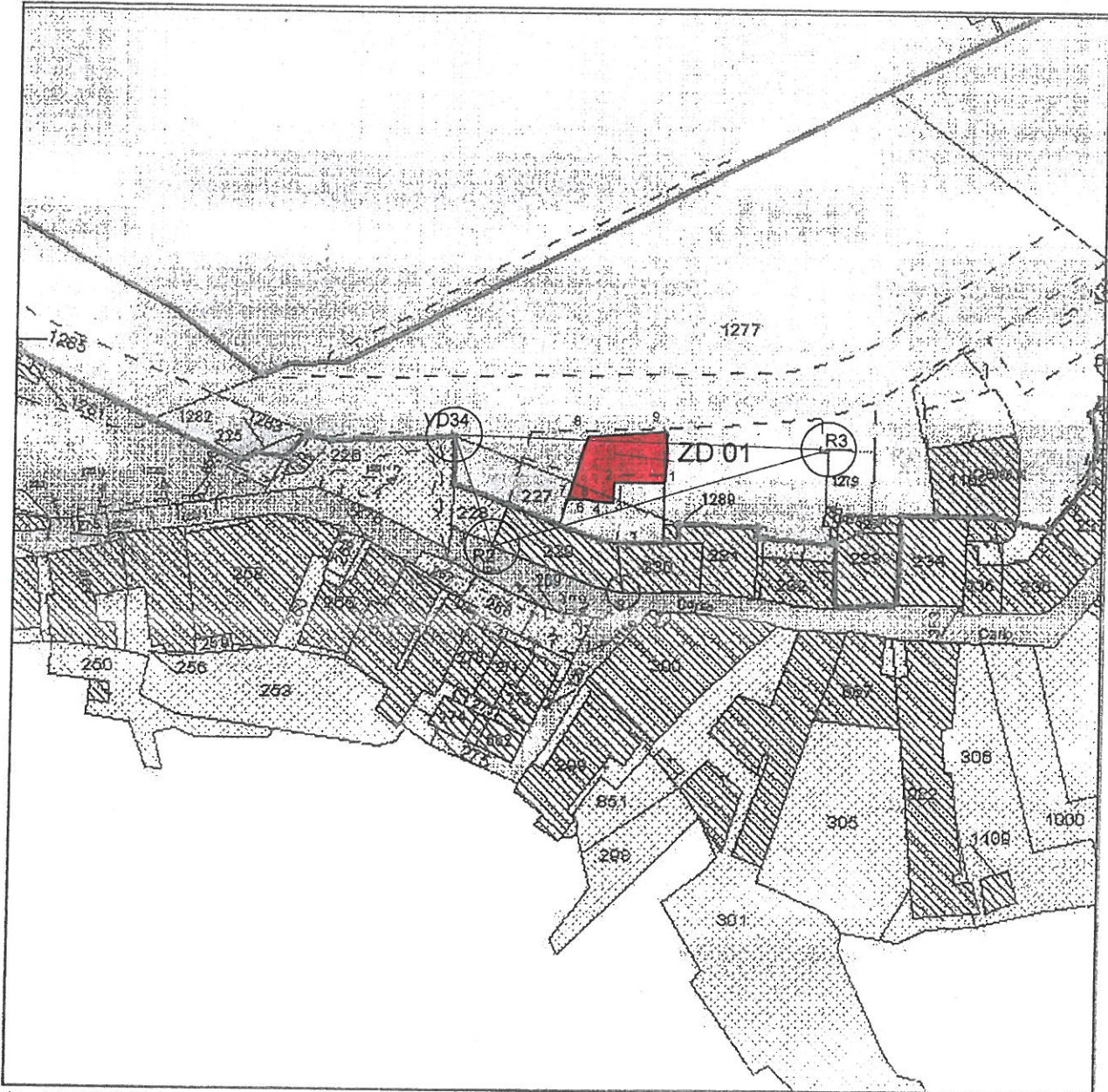
ELABORATO TECNICO

rilievo geometrico poggato su punti georeferenziali individuati dal S.I.D.

Sistema Informativo Demanio marittimo
Amministrazione: Capitaneria di porto GAETA
Stralcio Cartografico
Rappresentazioni attive: Demaniale

E = 2348259,911
N = 4529045,919

E = 2348424,909
N = 4529045,919




E = 2348259,911
N = 4528880,921

Scala di: 1:1000

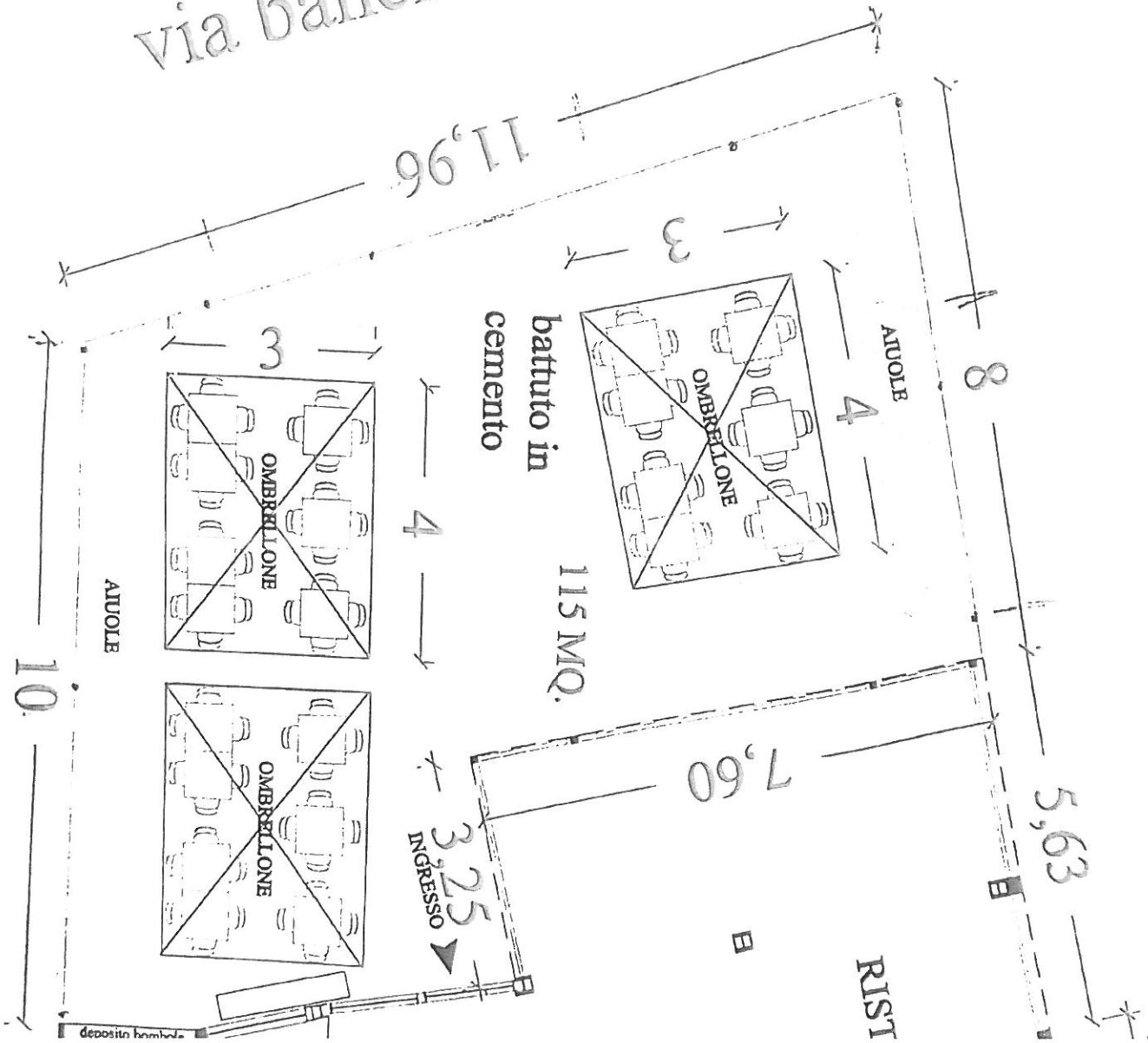
E = 2348424,909
N = 4528880,921

DATI CATASTALI

Agenzia del Territorio:	LATINA
Comune:	PONZA (G871)
Sezione:	
Foglio:	21
Allegato:	
Sviluppo:	Y



via banchina nuova



PIANTA