



COMUNE DI PONZA

PROVINCIA DI LATINA
COD. FISC. 81004890596
0771/820573

C.A.P. 04027
TEL.

PIAZZA CARLO PISACANE
0771/80108 FAX

Settore Urbanistica e Demanio

prot. n. 3229 del 05.04.2018

AVVISO DI PUBBLICAZIONE ISTANZA DI AUTORIZZAZIONE DEMANIALE MARITTIMA

Il Responsabile del settore Demanio Marittimo

Visto il Codice della Navigazione;
Visto l'art.18 del Regolamento per la Navigazione Marittima;
Visti i principi comunitari in materia di tutela della concorrenza in particolare l'art.49 del TFUE;
Visto l'art.36 del C.d.N.;
Visto il T.U.E.L n.267 /2000;
Vista la delibera della Giunta Regionale della Regione Lazio n.1161 del 30.07.2001 in materia di ripartizioni delle funzioni ai Comuni;
Visto il Regolamento strutture precarie marittime approvato con deliberazione di Consiglio Comunale n.7 del 26.03.2014 e s.m.i.;

RENDE NOTO CHE

Il Sig. Silvestri Francesco, nato a Ponza, il 15.02.1958, in qualità di Amministratore dell'esercizio per noleggio imbarcazioni denominato "Gennarino a mare" ha presentato formale richiesta di "autorizzazione all'installazione di strutture precarie ed amovibili con occupazione di suolo demaniale per mq 7,95 + mq 5,25", in data 15.03.2018 prot.n. 2365 come meglio evidenziato nella planimetria depositata agli atti;

SI INVITANO

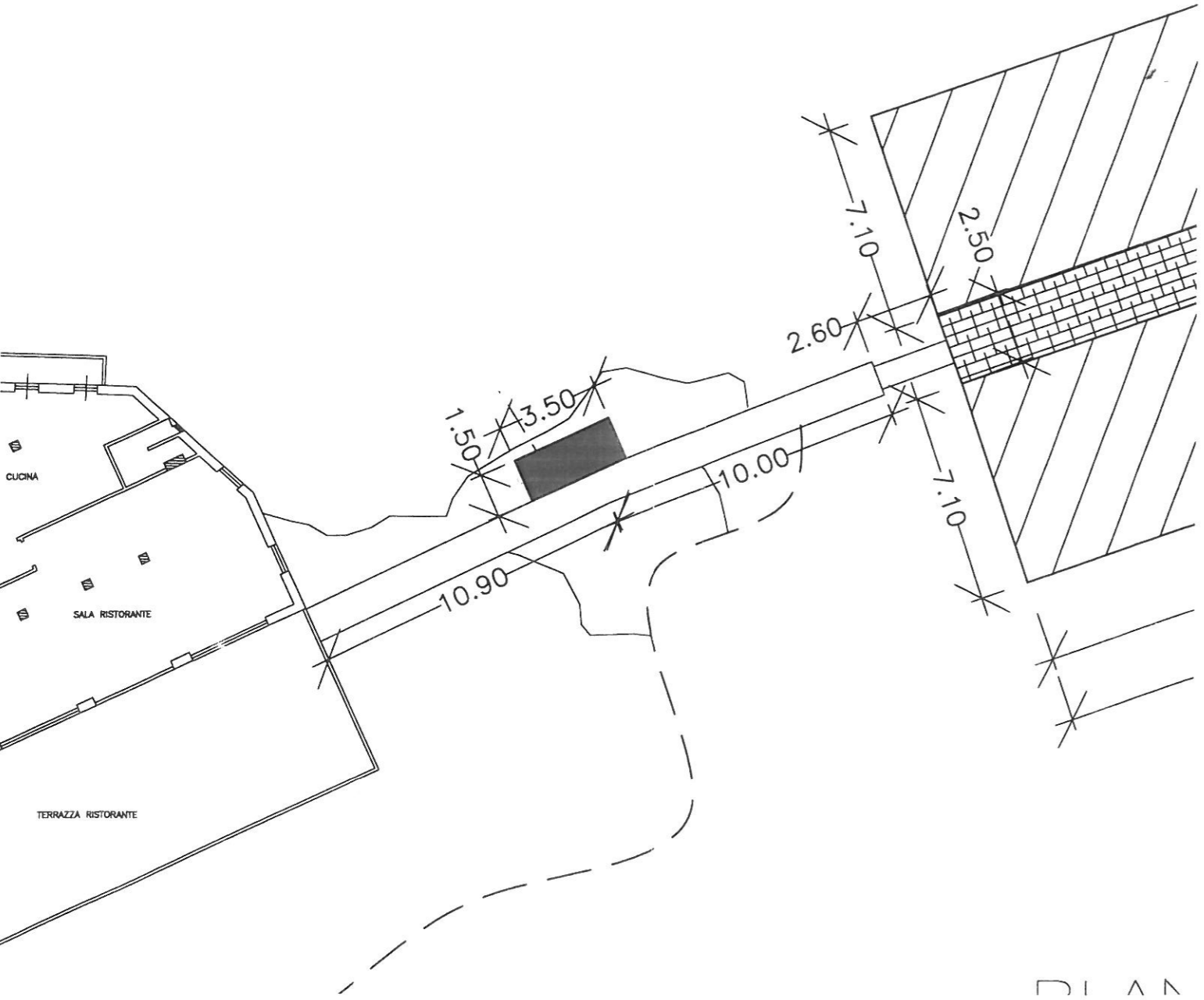
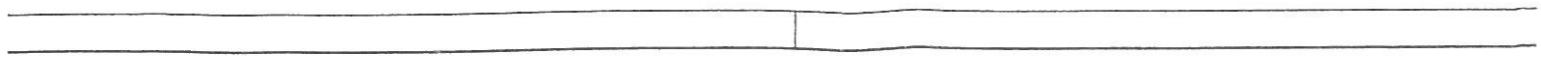
Tutti coloro che possono avervi interesse a presentare per iscritto a tutela dei loro eventuali diritti, all'Ufficio Demanio del Comune di Ponza, entro il termine perentorio di 15 giorni dalla data di pubblicazione del presente avviso, motivate opposizioni e osservazioni alla suddetta domanda di autorizzazione demaniale che sarà rilasciata previa verifica istruttoria.

Eventuali osservazioni e/o opposizioni pervenute fuori termine non saranno ritenute valide.

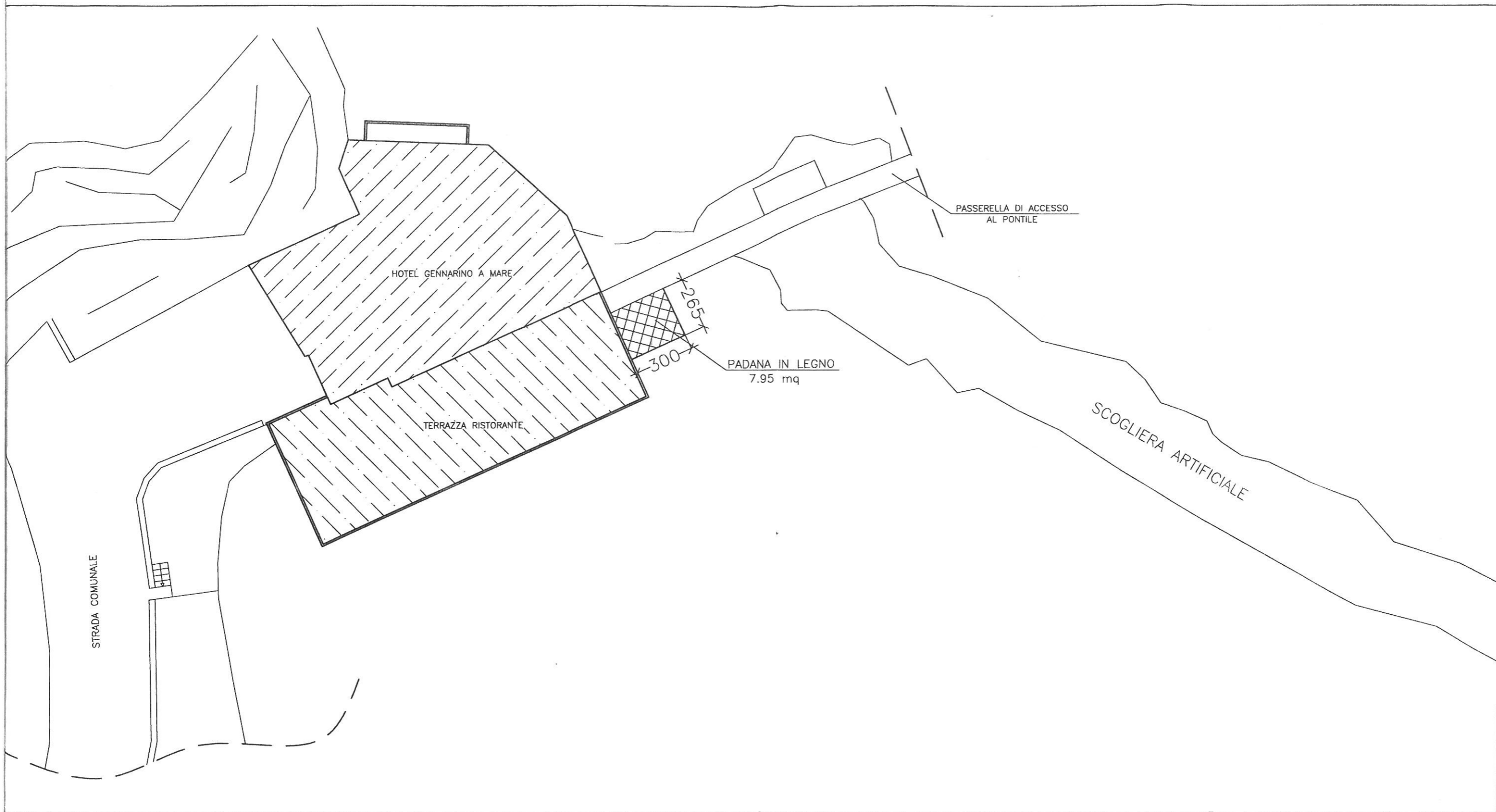
S'informa inoltre che la documentazione relativa alle istanze in pubblicazione è consultabile presso l'Ufficio Demanio del Comune di Ponza il lunedì mattina e il giovedì pomeriggio.

Il Responsabile settore demanio marittimo
Arch. Lilla Maria Pelliccia





PLAN



PLANIMETRIA GENERALE

1:200